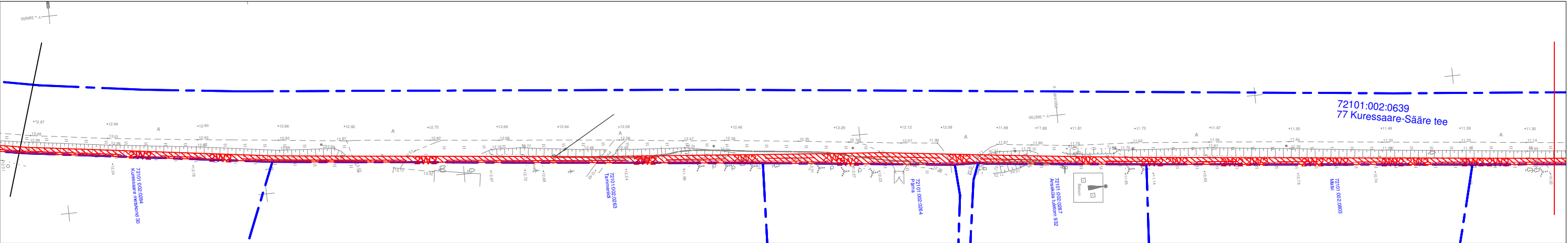

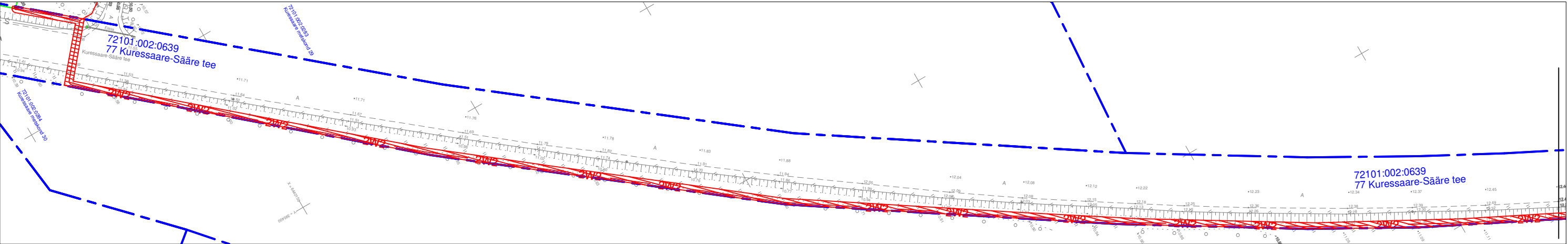


Isikliku kasutusõiguse seadmise plaan

Jrk nr	IKÕ ala Pos nr (plaanil)	Kinnistu registriosa number	Katastriüksuse tunnus, nimi	Ala pindala m2
1	Pos 1	13774750	78 Kuressaare-Kihelkonna-Veere tee Katastritunnus 72101:002:0639	10925 m2



- TINGMÄRGID:
- Katastriüksuse piir
 - 1W2 Projekteeritud 20 kV maakaabelliin
 - K — K — Olemasolev kanalitrass
 - Kasutusõiguse ala 10925 m2

Projekti nimetus/asukoht Läätsa Mõntu ja Sõrve fiidri rekonstrueerimine 1. etapp			Töö nr. IP7326	
Koostaja	Keskkonnaprojekt OÜ Tanel Vaabel	Möötkava 1:1000	Leht/formaat A3	Kuupäev 26.06.25